AREA OGGETTO DI ANALISI P.E.B.A.

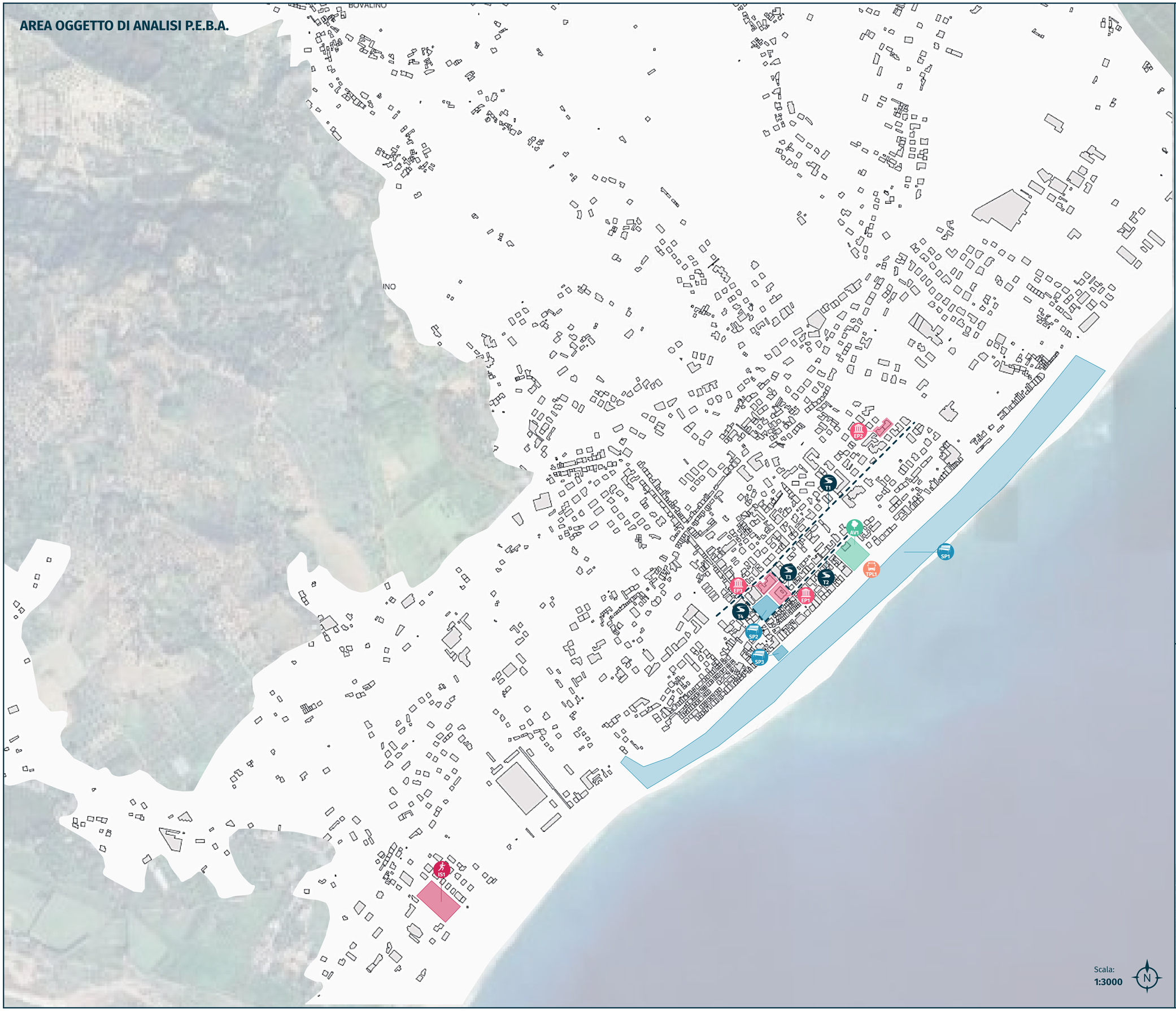

Scala:
1:3000

N

LEGENDA ICONE

EDIFICI PUBBLICI (EP)

- EP1: Municipio
- EP2: Biblioteca comunale Mario La Cava
- EP3: Istituto Comprensivo La Cava

IMPIANTI SPORTIVI (IS)

- IS1: Stadio Comunale

TRASPORTO PUBBLICO LOCALE (TPL)

- TPL1: Stazione ferroviaria

AREE VERDI (AV)

- AV1: Parco delle rimembranze o Villa comunale

SPAZI PUBBLICI (SP)

- SP1: Lungomare
- SP2: Piazza Camillo Costanzo
- SP3: Piazza Gaetano Ruffo

TRAGITTI (T)

- T1: Via XXIV Maggio
- T2: Via Giuseppe Garibaldi
- T3: Via Vittoria
- T4: Via Fratelli Bandiera

Inquadramento territoriale

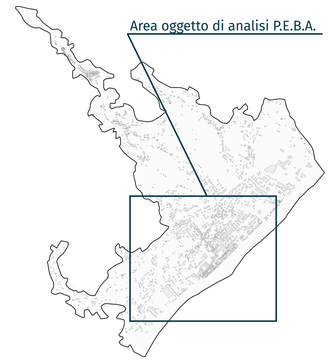

REGIONE CALABRIA

COMUNE DI BOVALINO
Provincia di Reggio Calabria

Redazione del Piano di Eliminazione delle Barriere Architettoniche (P.E.B.A.)
Comune di Bovalino (RC)
CIG: B058B17390

P.E.B.A.
Piano di Eliminazione delle Barriere Architettoniche

Tav. 3
Individuazione aree oggetto di analisi P.E.B.A.

Comune di Bovalino
Provincia di Reggio Calabria (RC)

Progettista:
Ing. Giovanni Bilotti

Responsabile Unico del Progetto:
Arch. Bruno Sansotta
U. O. Urbanistica

Data: 05/12/2024